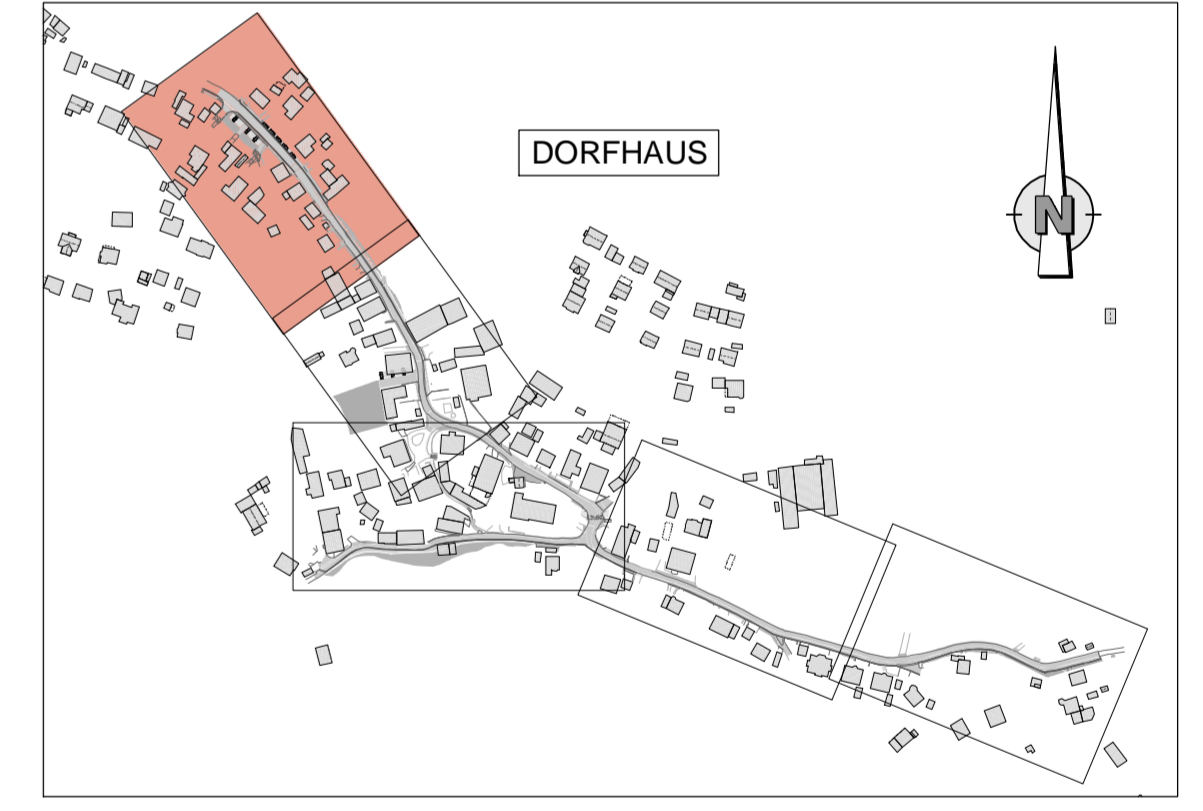


ZEICHENERKLÄRUNG

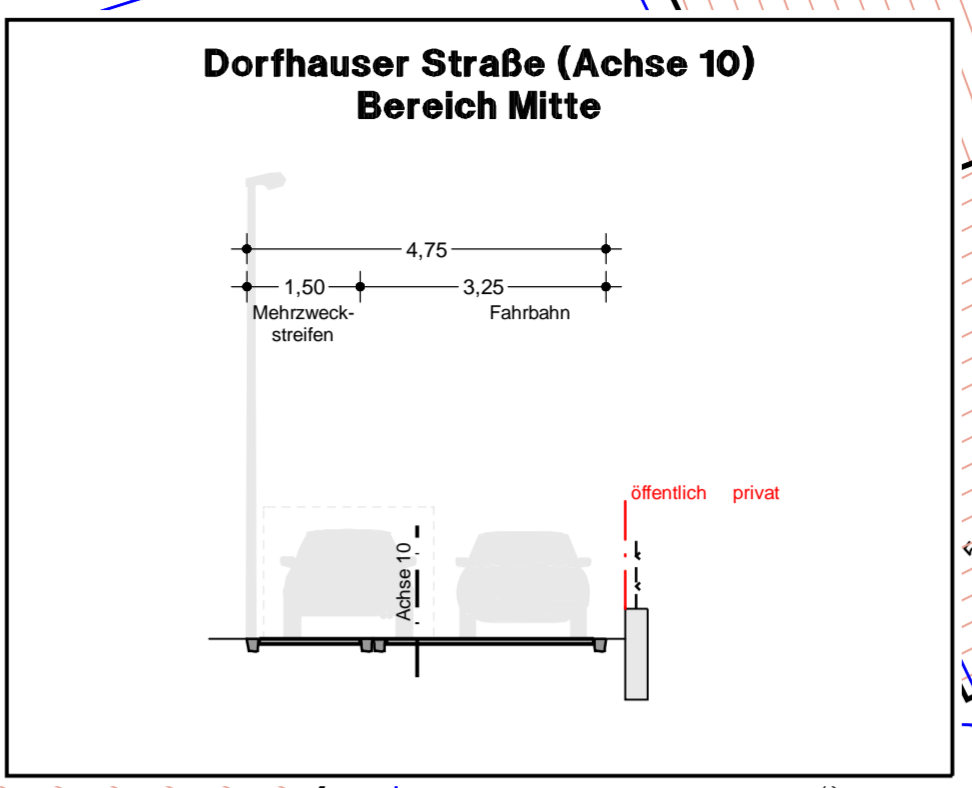
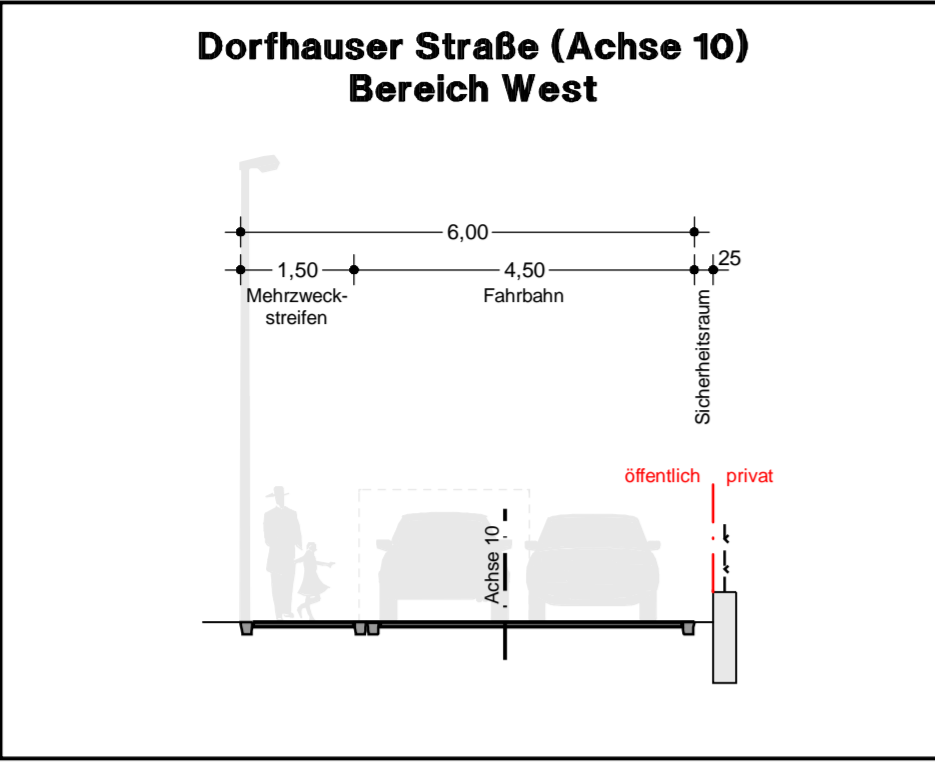
- Fahrbahn - Asphaltbefestigung
- Fahrbahn / Mehrzweckstreifen - Pflasterbauweise
- Parkplätze - Rasengitterbefestigung
- Zufahrten/Zugänge öffentlicher Raum - Pflasterbauweise
- Restflächen öffentlicher Raum - Granitkleinstpflaster bzw. -mosaikpflaster
- Anpassung von Privatbereichen - vorhandene Oberfläche
- Anpassung von Privatbereichen - Schotterflächen
- Grünflächen/Seitenbereiche
- Bankette - Schotterbefestigung
- 1-Zeiler aus Granitgrößtpflastersteinen
- Granitbord - 4cm hoch
- Granitbord - Absenkstein
- Entwässerungsrinne aus Granitgrößtpflastersteinen 1-zeilig
- Entwässerungsrinne aus Granitgrößtpflastersteinen 2-zeilig
- Entwässerungsrinne aus Granitgrößtpflastersteinen 3-zeilig
- Entwässerungsrinne aus Granitkleinstpflastersteinen 5-zeilig
- Privatmauer versetzen / Stützmauer für Böschungssicherung herstellen



Planstand: 16.03.22

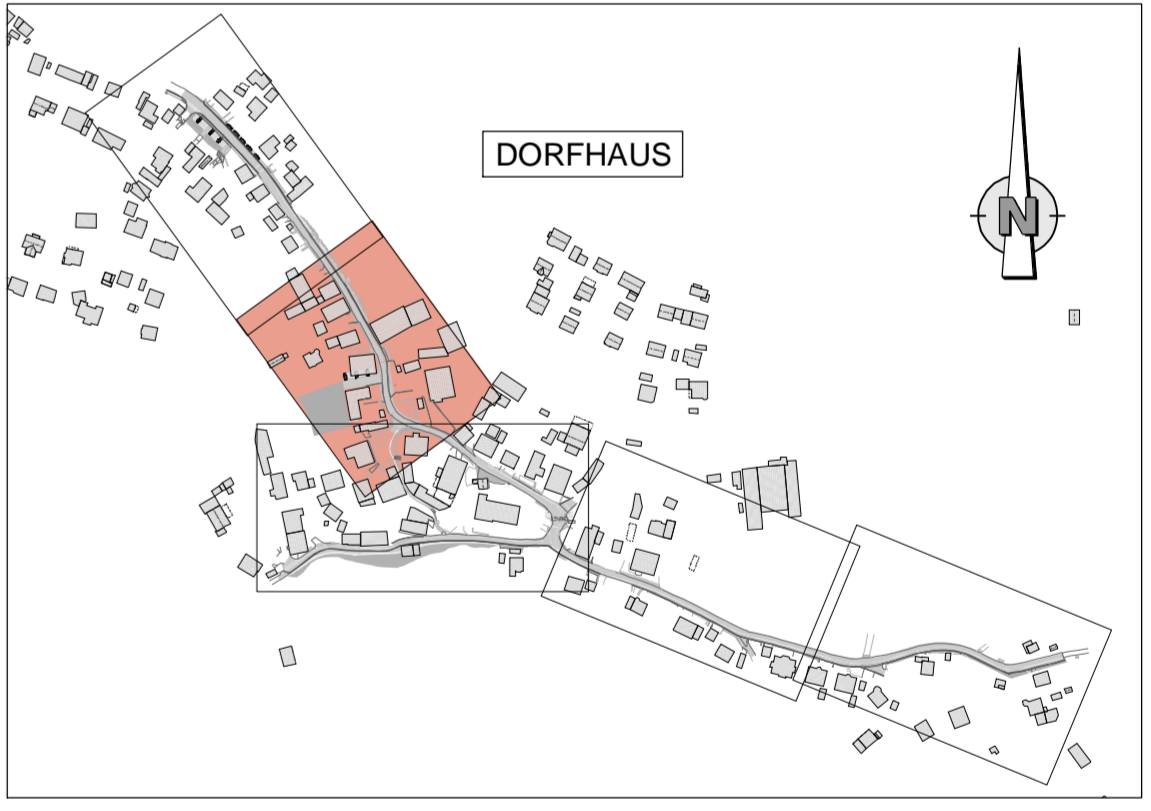
Nr.	Art der Änderung	Datum	Zeichen

Gemeinde Weißenhohe Landkreis Forchheim	Unterlage Nr. LP Blatt Nr. 1
	WEI2101 Datum 09/2021 Zeichen Ro
VORPLANUNG	
Einfache Dorferneuerung Dorfhaus	Lageplan Planung Verkehrsflächen
	Maßstab 1:200
Bamberg, den AbgabeDatum	
Entwerferbearbeitung: Höhnen & Partner INGENIEURAKTIENGESELLSCHAFT BERATENDE INGENIEURE <small>Hörsale 16 · 95047 Bamberg · Tel. (0951)90031-0 · Fax. (0951)90031-33</small>	



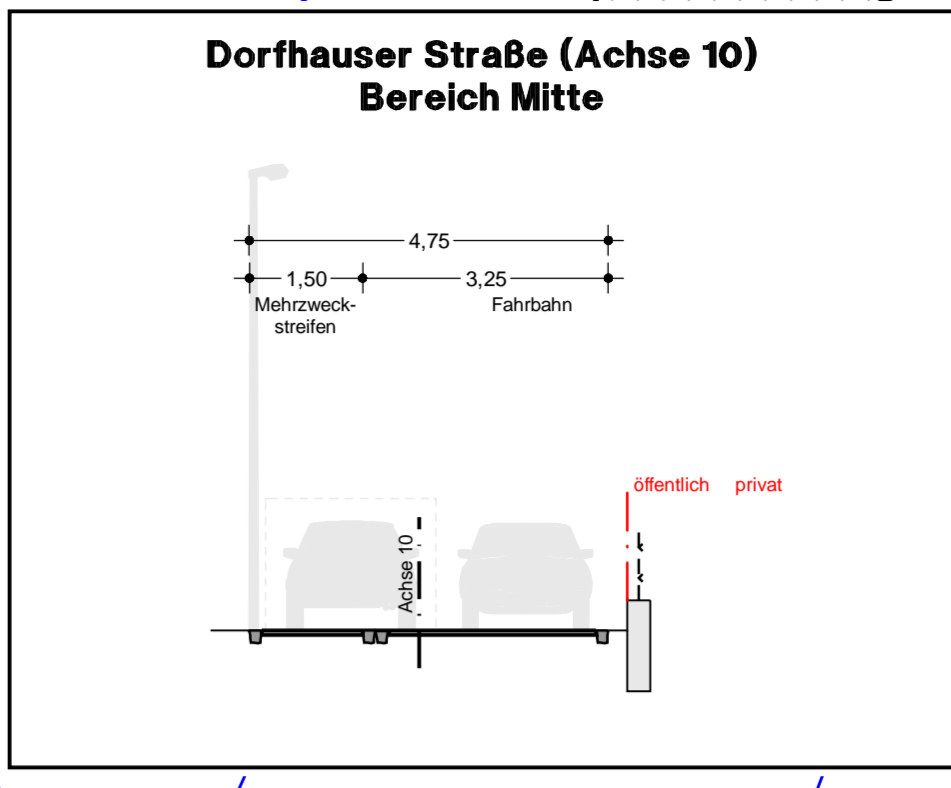
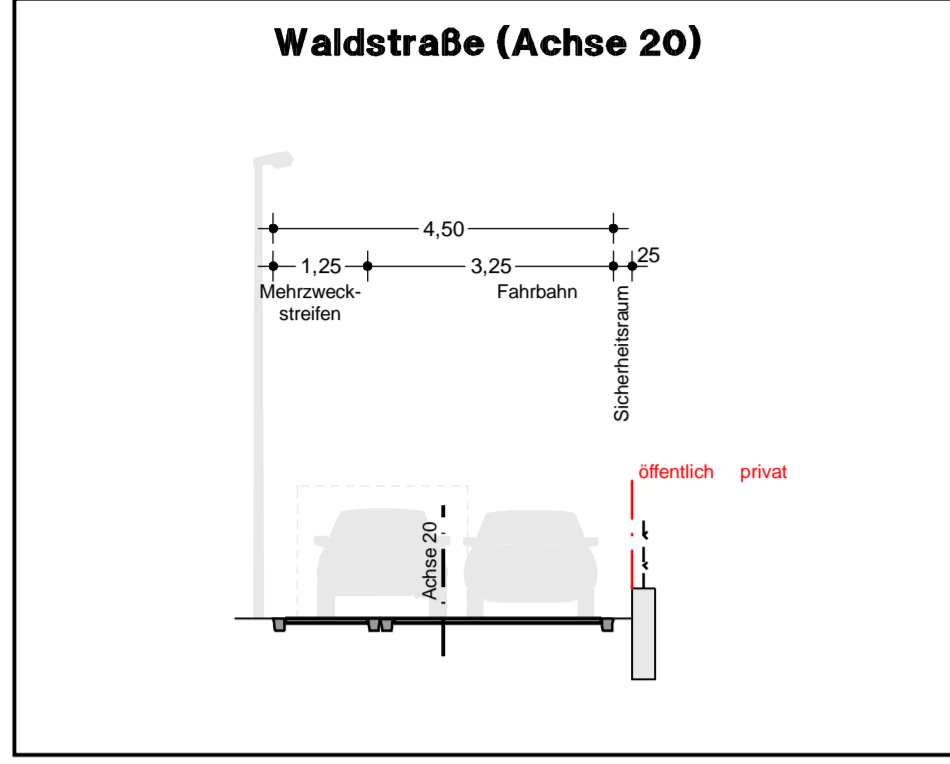
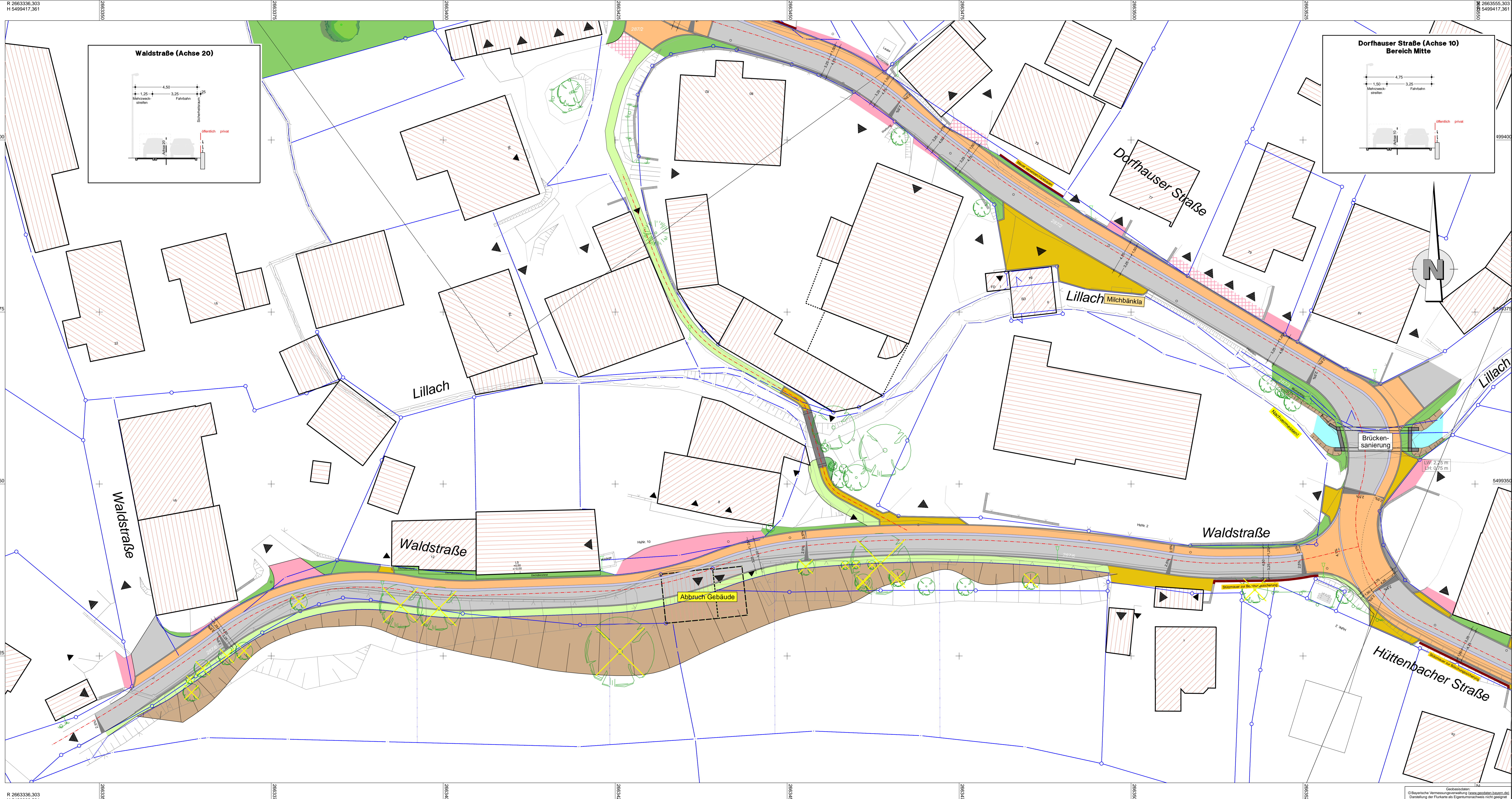
ZEICHENERKLÄRUNG

	Fahrbahn - Asphaltbefestigung
	Fahrbahn / Mehrzweckstreifen - Pflasterbauweise
	Parkplätze - Rasengitterbefestigung
	Zufahrten/Zugänge öffentlicher Raum - Pflasterbauweise
	Restflächen öffentlicher Raum - Granitkleinstpflaster bzw. -mosaikpflaster
	Anpassung von Privatbereichen - vorhandene Oberfläche
	Anpassung von Privatbereichen - Schotterflächen
	Grünflächen/Seitenbereiche
	Bankette - Schotterbefestigung
	1-Zeiler aus Granitgroßpflastersteinen
	Granitbord - 4cm hoch
	Granitbord - Absenkestein
	Entwässerungsrinne aus Granitgroßpflastersteinen 1-zellig
	Entwässerungsrinne aus Granitgroßpflastersteinen 2-zellig
	Entwässerungsrinne aus Granitgroßpflastersteinen 3-zellig
	Entwässerungsrinne aus Granitkleinpflastersteinen 5-zellig
	Privatmauer versetzen / Stützmauer für Böschungssicherung herstellen



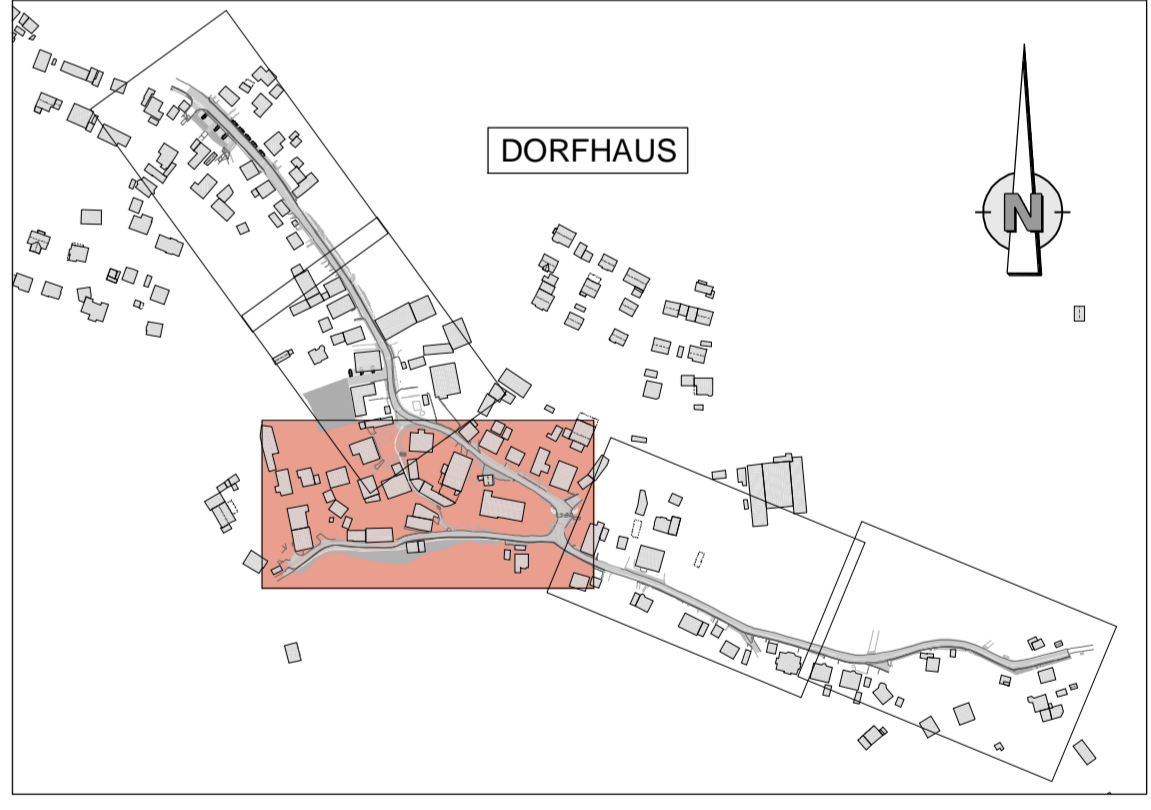
Planstand: 16.03.22			
Nr.	Art der Änderung	Datum	Zeichen

Gemeinde Weißenhof Landkreis Forchheim	Unterlage Nr. LP WEI2101 Blatt Nr. 2
	Datum: 09/2021 Zeichen: Ro
VORPLANUNG	
Einfache Dorferneuerung Dorfhaus	Lageplan Planung Verkehrsflächen
Maßstab: 1:200	Bamberg, den <i>AbgabeDatum</i>
Entwurfsbearbeitung: Höhnen & Partner INGENIEURAKTIENGESELLSCHAFT BERATENDE INGENIEURE <small>Hörnstraße 18a 96047 Bamberg Tel. 0931-98081-0 Fax 0931-98081-33</small>	



ZEICHENERKLÄRUNG

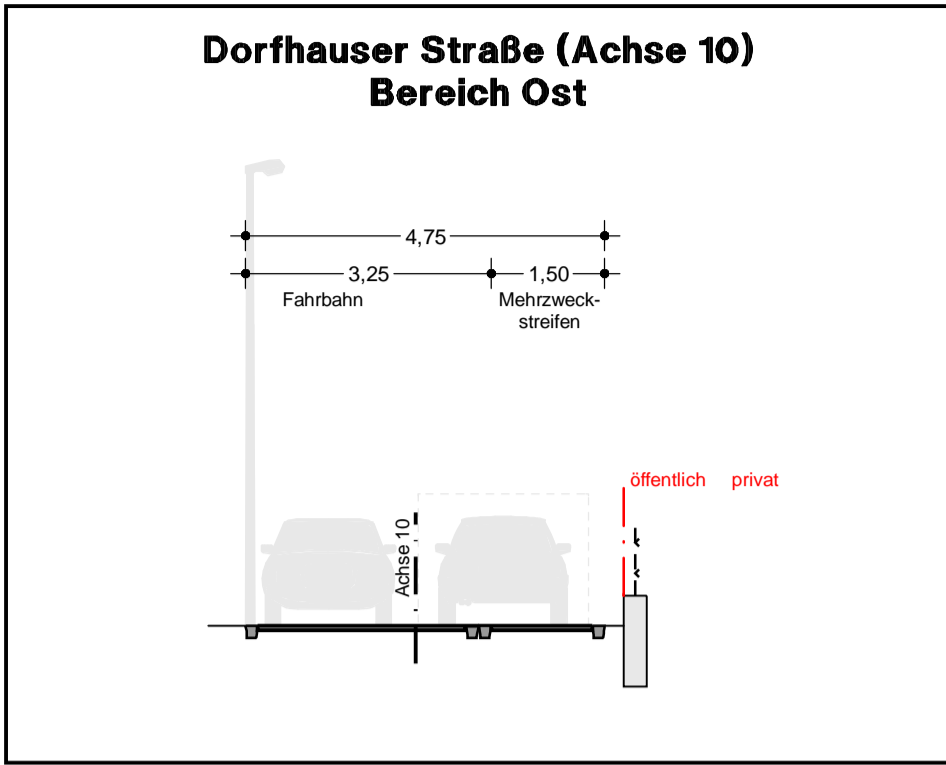
- Fahrbahn - Asphaltbefestigung
- Fahrbahn / Mehrzweckstreifen - Pflasterbauweise
- Parkplätze - Rasengitterbefestigung
- Zufahrten/Zugänge öffentlicher Raum - Pflasterbauweise
- Restflächen öffentlicher Raum - Granitkleinstpflaster bzw. -mosaikpflaster
- Anpassung von Privatbereichen - vorhandene Oberfläche
- Anpassung von Privatbereichen - Schotterflächen
- Grünflächen/Seltenbereiche
- Bankette - Schotterbefestigung
- 1-Zeller aus Granitgrößtpflastersteinen
- Granitbord - 4cm hoch
- Granitbord - Absenkstein
- Entwässerungsrinne aus Granitgrößtpflastersteinen 1-zellig
- Entwässerungsrinne aus Granitgrößtpflastersteinen 2-zellig
- Entwässerungsrinne aus Granitgrößtpflastersteinen 3-zellig
- Entwässerungsrinne aus Granitkleinstpflastersteinen 5-zellig
- Privatmauer versetzen / Stützmauer für Böschungssicherung herstellen



Planstand: 16.03.22

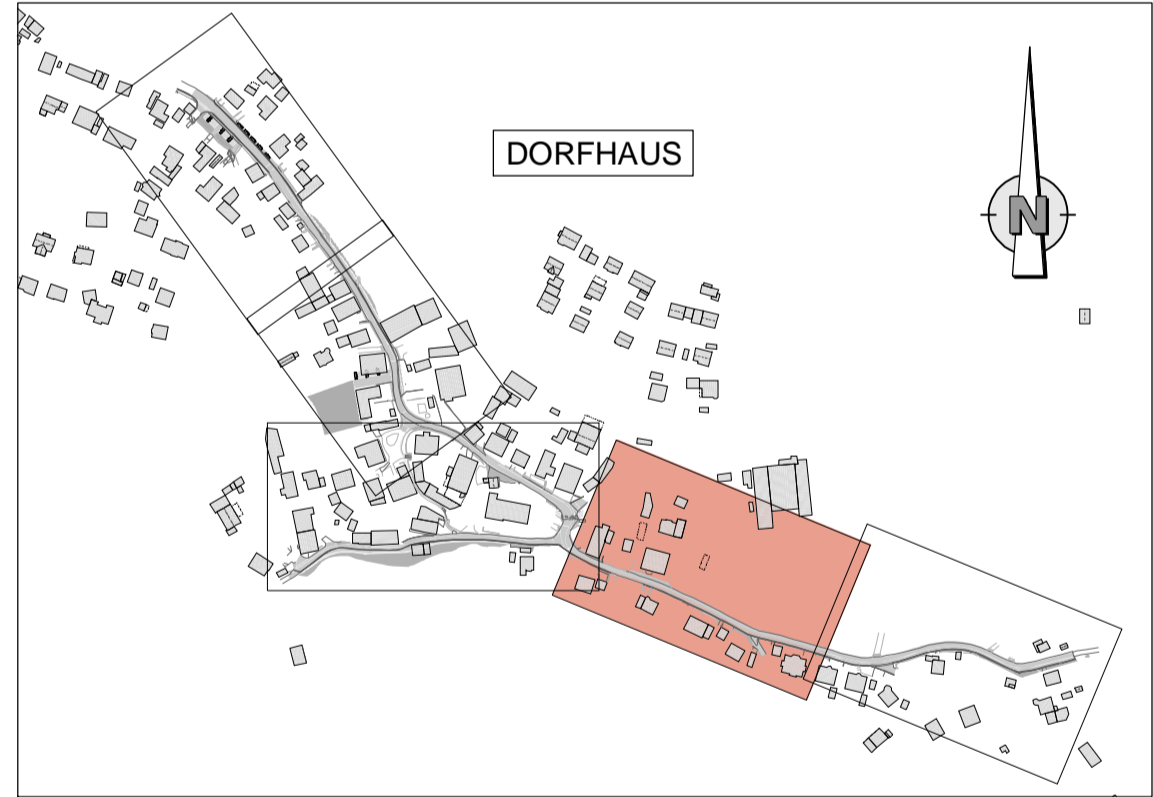
Nr.	Art der Änderung	Datum	Zeichen

 Gemeinde Weißenohe Landkreis Forchheim VORPLANUNG	Unterlage Nr. LP 3
	WE2101 Datum 09/2021 Zeichen Ro
Einfache Dorferneuerung Dorfhaus	Lageplan Planung Verkehrsflächen
Maßstab 1:200	Bamberg, den AbgabeDatum
Entwurfsbearbeitung: Höhnen & Partner INGENIEURKUNDEGESELLSCHAFT BERATENDE INGENIEURE	Geodatenlieferant: © Bayerische Vermessungsverwaltung www.geodaten.bayern.de Darstellung der Flurstücke als Eigentumsverhältnisse nicht geeignet Lagezone: ETRS89 (UTM), Höhenzone: DHHN2016 (Normalhöhe)



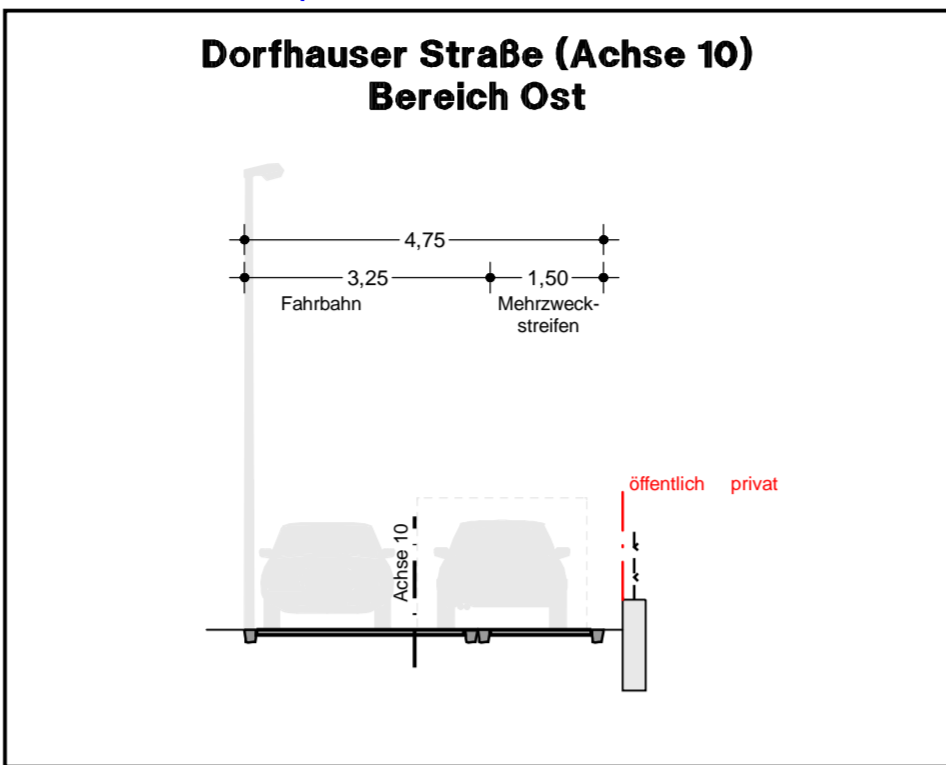
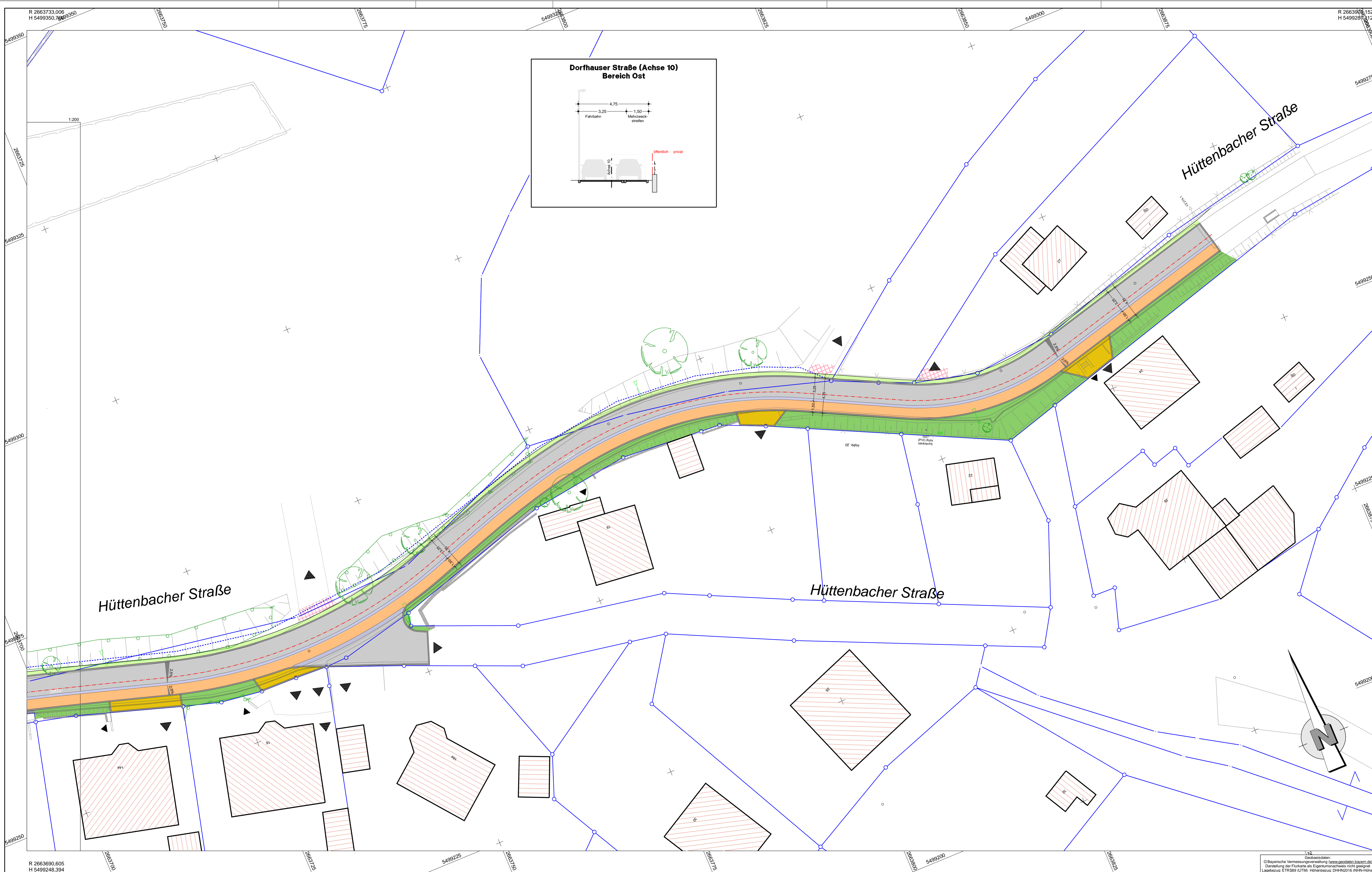
ZEICHENERKLÄRUNG

- Fahrbahn - Asphaltbefestigung
- Fahrbahn / Mehrzweckstreifen - Pflasterbauweise
- Parkplätze - Rasengitterbefestigung
- Zufahrten/Zugänge öffentlicher Raum - Pflasterbauweise
- Restflächen öffentlicher Raum - Granitkleinstpflaster bzw. -mosaikpflaster
- Anpassung von Privatbereichen - vorhandene Oberfläche
- Anpassung von Privatbereichen - Schotterflächen
- Grünflächen/Seitenbereiche
- Bankette - Schotterbefestigung
- 1-Zeiler aus Granitgroßpflastersteinen
- Granitbord - 4cm hoch
- Granitbord - Absenkstein
- Entwässerungsrinne aus Granitgroßpflastersteinen 1-zeilig
- Entwässerungsrinne aus Granitgroßpflastersteinen 2-zeilig
- Entwässerungsrinne aus Granitgroßpflastersteinen 3-zeilig
- Entwässerungsrinne aus Granitkleinstpflastersteinen 5-zeilig
- Privatmauer versetzen / Stützmauer für Böschungssicherung herstellen



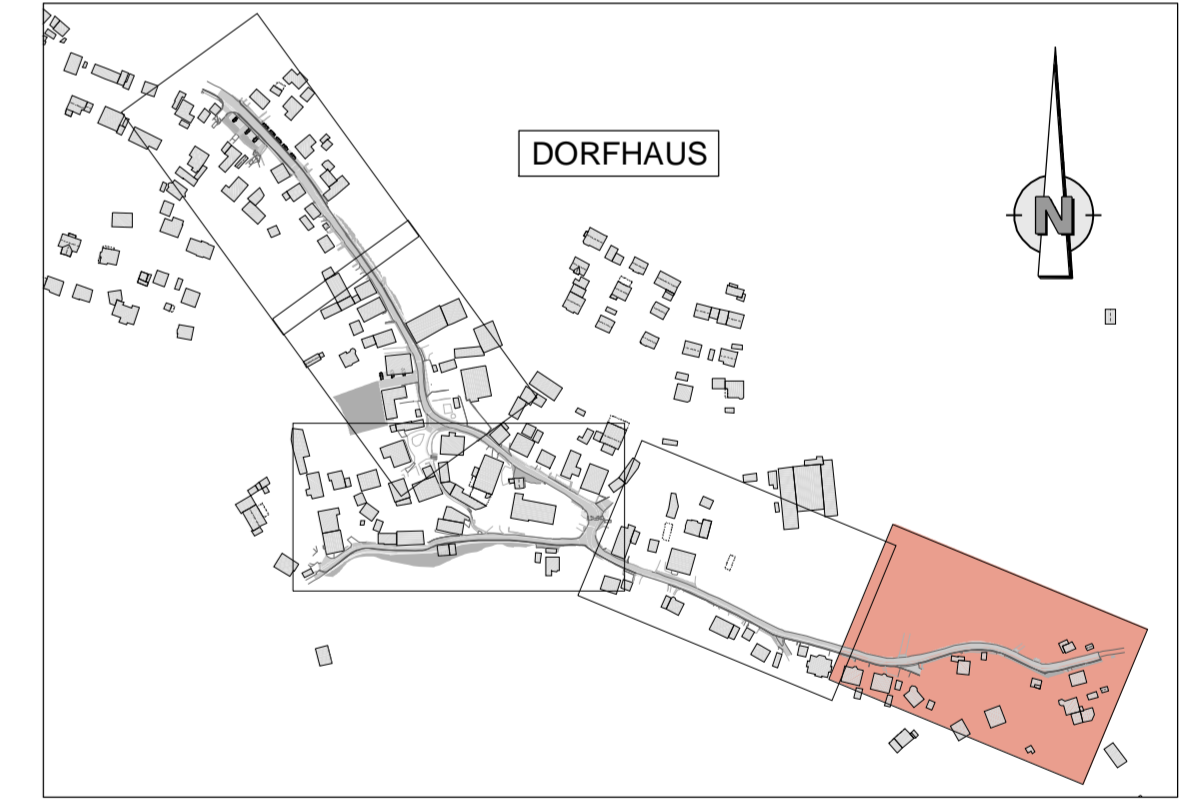
Planstand: 16.03.22			
Nr.	Art der Änderung	Datum	Zeichen

<p>Gemeinde Weißenhohe Landkreis Forchheim</p>	Unterlage Nr.	LP
	Blatt Nr.	4
VORPLANUNG	WEI2101	Datum
	bearbeitet	09/2021
Einfache Dorferneuerung Dorfhaus	Lageplan	
	Planung Verkehrsflächen	
<p>Höhnen & Partner INGENIEURAKTIENGESELLSCHAFT BERATENDE INGENIEURE</p>	Maßstab	1:200
	Bamberg, den AbgabeDatum	



ZEICHENERKLÄRUNG

- Fahrbahn - Asphaltbefestigung
- Fahrbahn / Mehrzweckstreifen - Pflasterbauweise
- Parkplätze - Rasengitterbefestigung
- Zufahrten/Zugänge öffentlicher Raum - Pflasterbauweise
- Restflächen öffentlicher Raum - Granitkleinstpflaster bzw. -mosaikpflaster
- Anpassung von Privatbereichen - vorhandene Oberfläche
- Anpassung von Privatbereichen - Schotterflächen
- Grünflächen/Seitenbereiche
- Bankette - Schotterbefestigung
- 1-Zeiler aus Granitgrößtpflastersteinen
- Granitbord - 4cm hoch
- Granitbord - Absenkestein
- Entwässerungsrinne aus Granitgrößtpflastersteinen 1-zeilig
- Entwässerungsrinne aus Granitgrößtpflastersteinen 2-zeilig
- Entwässerungsrinne aus Granitgrößtpflastersteinen 3-zeilig
- Entwässerungsrinne aus Granitkleinstpflastersteinen 5-zeilig
- Privatmauer versetzen / Stützmauer für Böschungssicherung herstellen



Planstand: 16.03.22

Nr.	Art der Änderung	Datum	Zeichen

<p>Gemeinde Weißenhohe Landkreis Forchheim</p>	Unterlage Nr. LP Blatt Nr. 5
	WEI2101 bearbeitet 09/2021 geprüft Ro
VORPLANUNG	
<p>Einfache Dorferneuerung Dorfhaus</p>	<p>Lageplan Planung Verkehrsflächen</p>
	Maßstab 1:200 Bamberg, den AbgabeDatum
Entwurfsbearbeitung: <p>Höhnen & Partner INGENIEURAKTIENGESELLSCHAFT BERATENDE INGENIEURE Hersfelder Str. 16, 95047 Bamberg, Tel. (0951) 80031-0, Fax. (0951) 80031-33</p>	